






**Legende:**

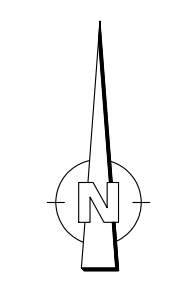
-  Grenze der Stadt Merseburg
  
- Flächen, deren Böden mit umweltgefährdenen Stoffen belastet sind
-  punktuelle Bodenbelastung
-  flächenhafte Bodenbelastung
-  flächenhafte Bodenbelastung archiviert (aus Altlastenverdacht entlassen)
- 0513 Bezeichnung der Flächen nach MDALIS
  
- Fläche mit Kampfmittelverdacht
-  Kampfmittelverdachtsflächete Fläche

**Flächennutzungsplan der Stadt Merseburg**  
4. Entwurf

Anlage 3 - Altlastenverdachtsflächen gemäß Altlastenkataster  
des Landkreises Saalekreis und kampfmittelbelastete Flächen

Maßstab: 1 : 20 000 Datum: Oktober 2024

Planverfasser:



Nutzungsgenehmigung:  
Geobasisdaten © GeoBasis-DE / LVermGeo LSA, A18-42607-2009-14

**STADTLANDGRÜN**  
Stadt- und Landschaftsplanung  
Händelstraße 8  
06114 Halle / Saale  
Tel.: (0345) 239 0